



КОМИТЕТ ПО ОХРАНЕ ОБЪЕКТОВ КУЛЬТУРНОГО НАСЛЕДИЯ ТОМСКОЙ ОБЛАСТИ

ПРИКАЗ

08.05.2026

№ 0041/01-07

Об утверждении границ территории объекта культурного наследия
регионального значения «Дом жилой (деревянный), XIX в.», по адресу:
Томская область, г. Томск, ул. Гоголя, 46 угол пер. Нечевский, 1

В соответствии с Федеральным законом от 25.06.2002 № 73-ФЗ «Об объектах культурного наследия (памятниках истории и культуры) народов Российской Федерации», приказом Министерства культуры Российской Федерации от 04.06.2015 № 1745 «Об утверждении требований к составлению проектов границ территорий объектов культурного наследия», подпунктом г) подпункта 8) пункта 9 Положения о Комитете по охране объектов культурного наследия Томской области, утвержденного постановлением Губернатора Томской области от 29.04.2016 № 37,

ПРИКАЗЫВАЮ:

1. Утвердить границы территории объекта культурного наследия регионального значения «Дом жилой (деревянный), XIX в.», расположенного по адресу: Томская область, г. Томск, ул. Гоголя, 46 угол пер. Нечевский, 1, согласно приложению к настоящему приказу.

2. Установить особый режим использования земельных участков в границах территории объекта культурного наследия регионального значения в соответствии со статьей 5.1 Федерального закона от 25.06.2002 № 73-ФЗ «Об объектах культурного наследия (памятниках истории и культуры) народов Российской Федерации».

3. Направить копию настоящего приказа в Департамент по культуре Томской области в целях признания утратившими силу:

1) приложения № 4 к приказу Департамента по культуре и туризму Томской области от 16.08.2013 № 372/01-09 «Об утверждении границ территорий объектов культурного наследия (памятников истории и культуры) регионального значения, расположенных на территории Томской области»;

2) приказа Департамента по культуре и туризму Томской области от 06.06.2014 № 205/01-09 «О внесении изменений в приложение № 4 к приказу Департамента по культуре и туризму Томской области от 16 августа 2013 г. № 372/01-09 «Об утверждении границ территорий объектов культурного наследия (памятников истории и культуры) регионального значения, расположенных на территории Томской области».

4. Контроль за исполнением настоящего приказа возложить на председателя Комитета по охране объектов культурного наследия Томской области.

Председатель комитета

Ю.С.Матвеева



Е.В. Перетягина

Государственная регистрация
Дата: 12.05.2026
Номер: 502-48/2026

Приложение
к приказу Комитета по охране
объектов культурного наследия
Томской области
от 08.05.2026 № 0041/01-07

Графическое описание местоположения границ территории
объекта культурного наследия регионального значения

«Дом жилой (деревянный), XIX в.»

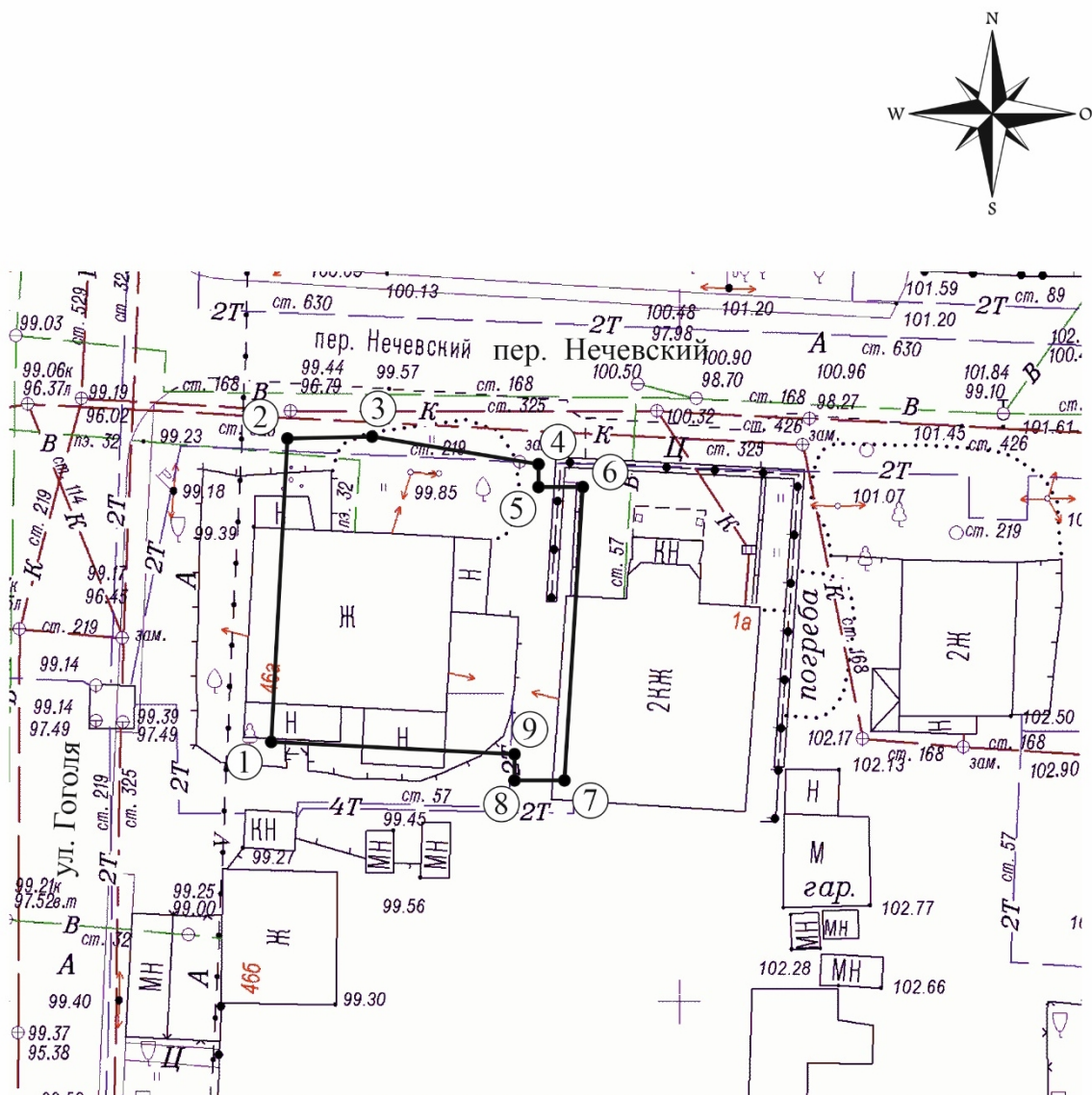
(наименование объекта, местоположение границы которого описано (далее - объект))

по адресу: Томская область, г. Томск, ул. Гоголя, 46 угол пер. Нечевский, 1

Сведения об объекте		
№ п/п	Характеристики объекта	Описание характеристик
1	2	3
1	Местоположение объекта	Томская область, г. Томск, ул. Гоголя, 46 угол пер. Нечевский, 1
2	Площадь объекта +/- величина погрешности определения площади (P +/- Дельта P)	455,0 ± 1 кв. м
3	Иные характеристики объекта	



Сведения о местоположении границ объекта					
1. Система координат		МСК-70			
2. Сведения о характерных точках границ объекта					
Обозначение характерных точек границ	Координаты, м		Метод определения координат характерной точки	Средняя квадратическая погрешность положения характерной точки (Mt), м	Описание обозначения точки на местности (при наличии)
	X	Y			
1	2	3	4	5	6
1	349122.60	4325736.19	Картометрический	0.01	-
2	349144.08	4325736.89	Картометрический	0.01	-
3	349144.45	4325743.13	Картометрический	0.01	-
4	349142.89	4325754.76	Картометрический	0.01	-
5	349141.15	4325754.95	Картометрический	0.01	-
6	349141.24	4325758.13	Картометрический	0.01	-
7	349120.38	4325757.11	Картометрический	0.01	-
8	349120.43	4325753.66	Картометрический	0.01	-
9	349121.97	4325753.69	Картометрический	0.01	-
1	349122.60	4325736.19	Картометрический	0.01	-

Графическое описание местоположения границ территории
 объекта культурного наследия регионального значения
 «Дом жилой (деревянный), XIX в.», по адресу: Томская область,
 г. Томск, ул. Гоголя, 46 угол пер. Нечевский, 1



Масштаб 1:500

Условные обозначения:

-  - Границы территории объекта культурного наследия
-  - Обозначение характерной точки границы

Текстовое описание местоположения границ территории объекта

Прохождение границы		Описание прохождения границы
от точки	до точки	
1	2	3
1	2	в направлении на северо-восток на расстоянии 21.49 м
2	3	в направлении на северо-восток на расстоянии 6.25 м
3	4	в направлении на юго-восток на расстоянии 11,73 м
4	5	в направлении на юго-восток на расстоянии 1.75 м
5	6	в направлении на юго-восток на расстоянии 3.18 м
6	7	в направлении на юго-запад на расстоянии 20.88 м
7	8	в направлении на запад на расстоянии 3.45 м
8	9	в направлении на северо-восток на расстоянии 1,54 м
9	1	в направлении на северо-запад на расстоянии 17.51 м